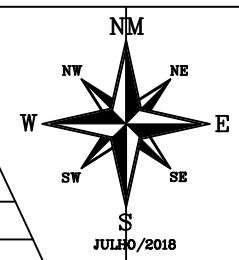


LEGENDA

CERCA - DV		C.X - FORÇA	
GUIA		RESERVATÓRIOS	
LUMINÁRIA		RESERVATÓRIOS	
CURVA DE NIVEL		TANQUES	
PONTO COTADO	101,29	ÁREA TÉCNICA	
POSTE		ÁREA FOLHA	

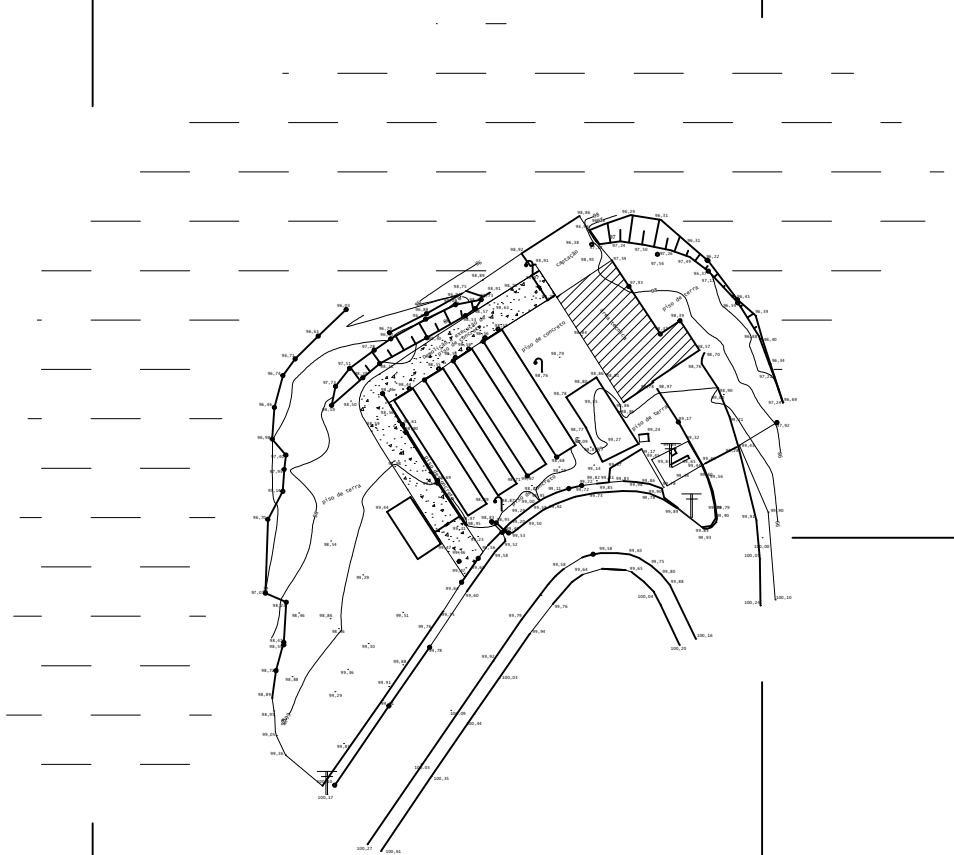


N(Y): 1.100,0000

N(Y): 1.000,0000

E(X): 900,0000

E(X): 1.000,0000



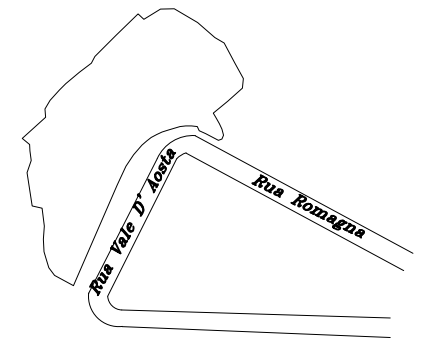
PLANTA TOPOGRÁFICA

Fl. Única

ASSUNTO:
LEVANTAMENTO PLANIALTIMÉTRICO
"As built"

LOCAL:
Rua Vale d' Aosta
Jardim Buru
MUNICÍPIO:
Salto - SP
PROPRIETÁRIO:
SAAE
ESCALA: 1/1000

SITUAÇÃO SEM ESCALA



Declaro que a aprovação do projeto, por parte da Prefeitura, não implica no reconhecimento do direito de propriedade do terreno.

Proprietário

ÁREAS (m) 2

aproximadamente 3.088,05

Responsável Técnico
LUIS CARLOS DA SILVA
Agrimensor
CREA-SP 506.079.045.0

Cel (19) 99219-7786

APROVAÇÃO